

SAINT-MARTIN-DU-TERTRE I

Département : VAL-D'OISE (95)

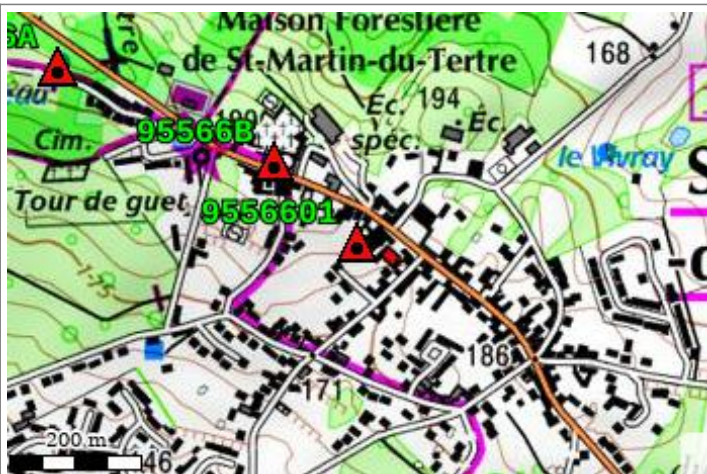
Commune : SAINT-MARTIN-DU-TERTRE

Lieu-dit : STATION ASTRO

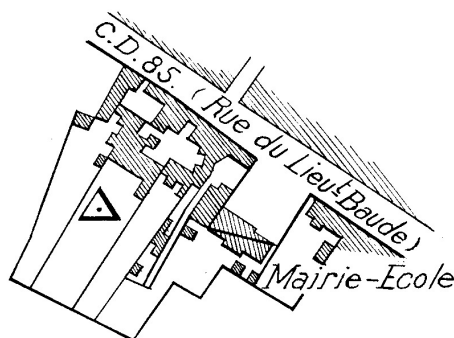
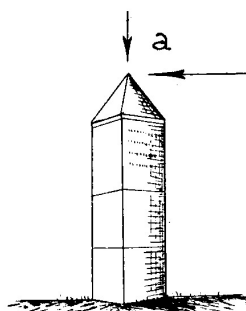
No du Site **9556601**

Site du Réseau de détail

Ce site n'a pas été photographié !



Carte : 2313 ISLE-ADAM (L')



*Détermination par rattachement au
clocher de ST-MARTIN-DU-TERTRE (Stéréo 1959)*

SAINT-MARTIN-DU-TERTRE I

Point a

Pilier astronomique : Axe et sommet

Point vu en place en 2011



Avertissement

Compte-tenu des risques de déplacement des bornes ou autres points géodésiques, il est indispensable de rattacher vos opérations de topométrie à plusieurs points géodésiques proches, ceci afin de s'assurer de leur stabilité.

La responsabilité de l'IGN ne saurait être engagée en l'absence d'un tel contrôle.

Toute remarque concernant la destruction, la disparition ou le mauvais état des points géodésiques doit être signalée au Service de Géodésie et de Métrologie : geodesie@ign.fr

Système : RGF93 (ETRS89) - Ellipsoïde : IAG GRS 1980

Point	Longitude (dms)	Latitude (dms)	Hauteur (m)	Précision
a	2° 20' 49.6657" E	49° 06' 29.7461" N	231.96	< 10 cm

Système : RGF93 (ETRS89) - Projection : LAMBERT-93

Système altimétrique : NGF-IGN 1969

Point	e (m)	n (m)	Précision plani	Altitude (m)	Précision alti
a	652328.39	6890024.28	< 10 cm	188.3	< 5 m