

YERRES I

Département : ESSONNE (91)

Commune : YERRES

Lieu-dit : MONT-GRIFFON

No du Site **9169101**

Site du Réseau de détail

Ce site n'a pas été photographié !

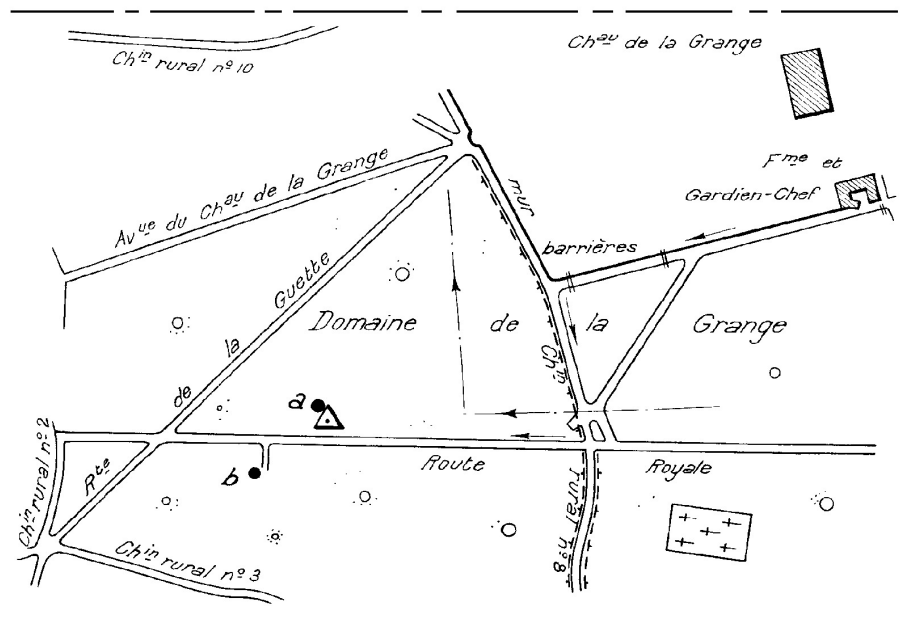
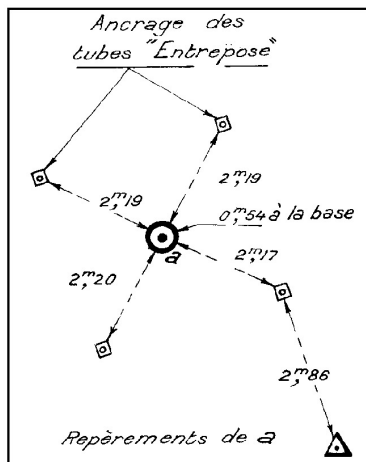
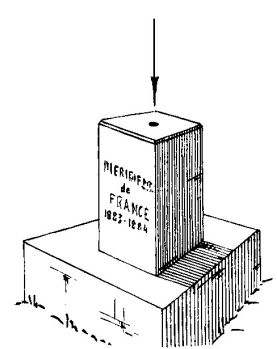
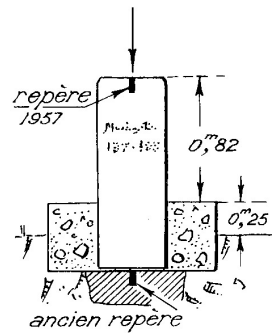
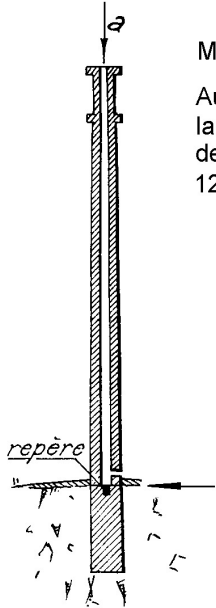


Carte : 2315 CORBEIL-ESSONNES

Monolithe à 1 km - O.N.O. de YERRES.

Autorisation d'accès au pylône donnée par la Société Civile Immobilière du Domaine de la Grange.

129 rue l'Abbé Groult PARIS 15°



YERRES I

Point 1

Monolithe : Repère en bronze scellé dans la face supérieure
Point vu en place en 2010



Point a

Cheminée géodésique en buses de ciment : Repère en bronze scellé à la base
Point vu en place en 2010

Point b

Réservoir : Repère en bronze scellé dans une dalle
Point vu en place en 2010

YERRES I

Avertissement

Compte-tenu des risques de déplacement des bornes ou autres points géodésiques, il est indispensable de rattacher vos opérations de topométrie à plusieurs points géodésiques proches, ceci afin de s'assurer de leur stabilité.

La responsabilité de l'IGN ne saurait être engagée en l'absence d'un tel contrôle.

Toute remarque concernant la destruction, la disparition ou le mauvais état des points géodésiques doit être signalée au Service de Géodésie et de Métrologie : geodesie@ign.fr

Système : RGF93 (ETRS89) - Ellipsoïde : IAG GRS 1980

Point	Longitude (dms)	Latitude (dms)	Hauteur (m)	Précision
1	2° 28' 57.8621" E	48° 43' 20.1231" N	161.48	< 10 cm
a	2° 28' 57.8009" E	48° 43' 20.2812" N	160.68	< 10 cm
b	2° 28' 52.4114" E	48° 43' 17.2496" N		< 10 cm

Système : RGF93 (ETRS89) - Projection : LAMBERT-93

Système altimétrique :NGF-IGN 1969

Point	e (m)	n (m)	Précision plani	Altitude (m)	Précision alti
1	661949.08	6847027.47	< 10 cm	117.7	< 50 cm
a	661947.86	6847032.36	< 10 cm	116.9	< 50 cm
b	661837.13	6846939.47	< 10 cm		