

# SEROCOURT I

Département : VOSGES (88)  
 Commune : SEROCOURT  
 Lieu-dit : le HAUTMONT

No du Site **8845601**

Site du Réseau de détail

Ce site n'a pas été photographié !



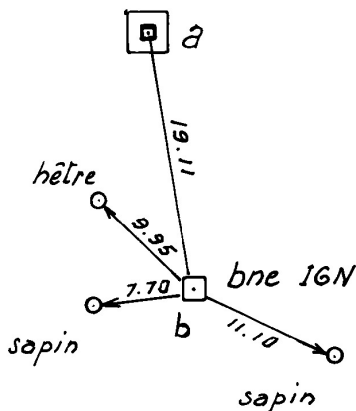
Carte : 3318 VITTEL

Orientement au sol à partir de la borne

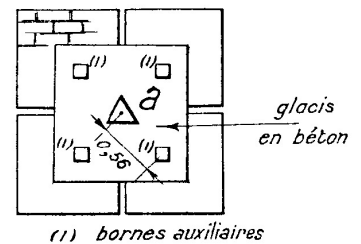
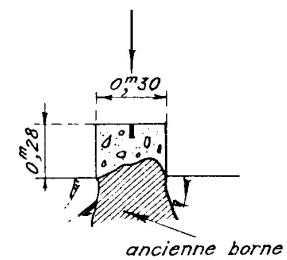
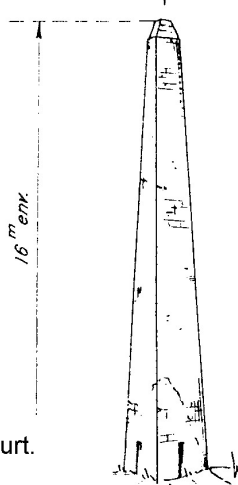
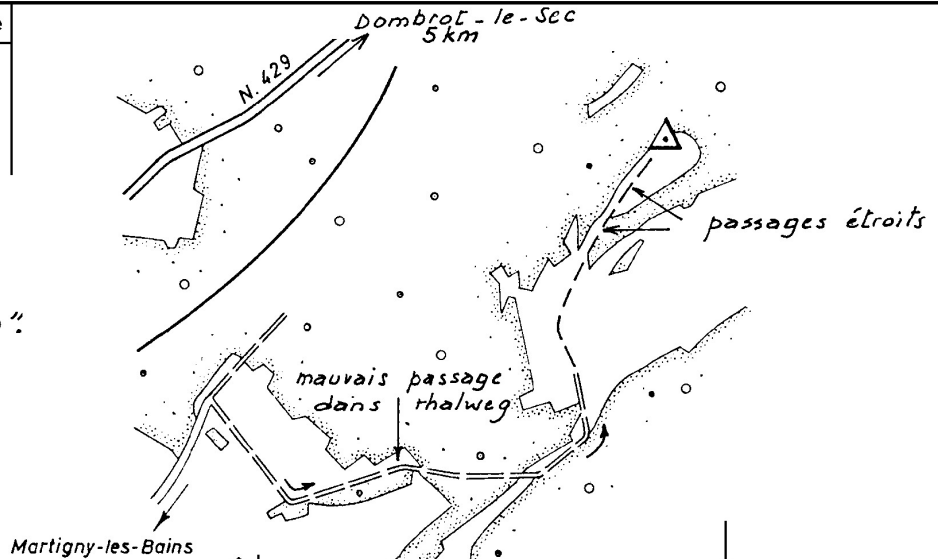
V = ... G ...

Accès possible aux véhicules "tout terrain".

bloc béton \ ch<sup>née</sup>



Situation topo : 4,0 km - N.O. Sérocourt.



**SEROCOURT I****Point : a**

**Bloc de béton : Repère en bronze scellé surmonte d'une cheminée**

**Point vu en place en 1984**

**Point : b**

**Borne en granit gravée IGN**

**Point vu en place en 1984**

**Avertissement**

Compte-tenu des risques de déplacement des bornes ou autres points géodésiques, il est indispensable de rattacher vos opérations de topométrie à plusieurs points géodésiques proches, ceci afin de s'assurer de leur stabilité.

La responsabilité de l'IGN ne saurait être engagée en l'absence d'un tel contrôle.

Toute remarque concernant la destruction, la disparition ou le mauvais état des points géodésiques doit être signalée au Service de la Géodésie et du Nivellement : [sgn@ign.fr](mailto:sgn@ign.fr)

**Système : RGF93 (ETRS89) - Ellipsoïde : IAG GRS 1980**

Point	Longitude (dms)	Latitude (dms)	Hauteur (m)	Précision
a	5° 51' 35.8903" E	48° 07' 26.3266" N		< 10 cm
b	5° 51' 36.1067" E	48° 07' 25.7252" N	545.22	< 10 cm

**Système : RGF93 (ETRS89) - Projection : LAMBERT-93 - Système altimétrique : NGF-IGN 1969**

Point	e (m)	n (m)	Précision plani	Altitude (m)	Précision alti
a	912749.83	6784254.37	< 10 cm		
b	912754.96	6784235.98	< 10 cm	497.79	< 50 cm