

MONCEL-SUR-VAIR I

Département : VOSGES (88)

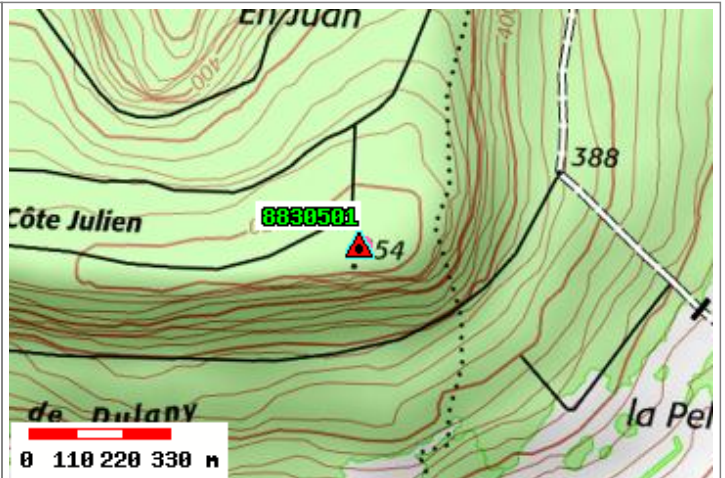
Commune : MONCEL-SUR-VAIR

Lieu-dit :

No du Site **8830501**

Site du Réseau de détail

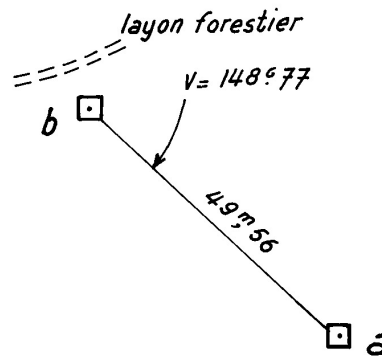
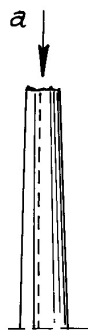
Ce site n'a pas été photographié !



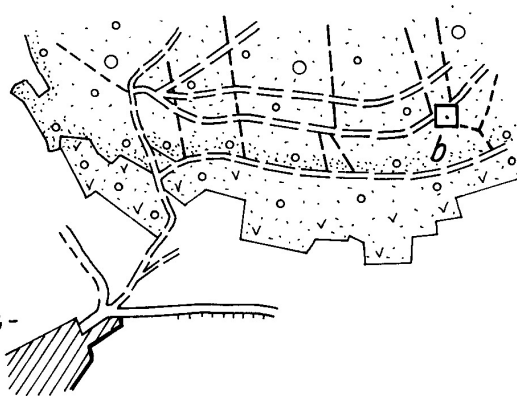
Carte : 3216 GONDRECOURT-LE-CHATEAU

Orientement au sol à partir de la borne

V = ...^G...



MONCEL-et-HAPPONCOURT



Situation topo: 1,7 km - E.N.E. de MONCEL-et-HAPPONCOURT

MONCEL-SUR-VAIR I

Point : a

Borne SGA surmontée d'une cheminée en briques

Point vu en place en 1977

Point : b

Borne en granit gravée IGN

Point vu en place en 1977

Avertissement

Compte-tenu des risques de déplacement des bornes ou autres points géodésiques, il est indispensable de rattacher vos opérations de topométrie à plusieurs points géodésiques proches, ceci afin de s'assurer de leur stabilité.

La responsabilité de l'IGN ne saurait être engagée en l'absence d'un tel contrôle.

Toute remarque concernant la destruction, la disparition ou le mauvais état des points géodésiques doit être signalée au Service de la Géodésie et du Nivellement : sgn@ign.fr

Système : RGF93 (ETRS89) - Ellipsoïde : IAG GRS 1980

Point	Longitude (dms)	Latitude (dms)	Hauteur (m)	Précision
a	5° 43' 16.0626" E	48° 25' 41.0211" N	499.59	< 10 cm
b	5° 43' 14.4019" E	48° 25' 42.1845" N	498.22	< 10 cm

Système : RGF93 (ETRS89) - Projection : LAMBERT-93 - Système altimétrique : NGF-IGN 1969

Point	e (m)	n (m)	Précision plani	Altitude (m)	Précision alti
a	901261.36	6817665.85	< 10 cm	452.32	< 50 cm
b	901226.01	6817700.57	< 10 cm	450.95	< 50 cm