

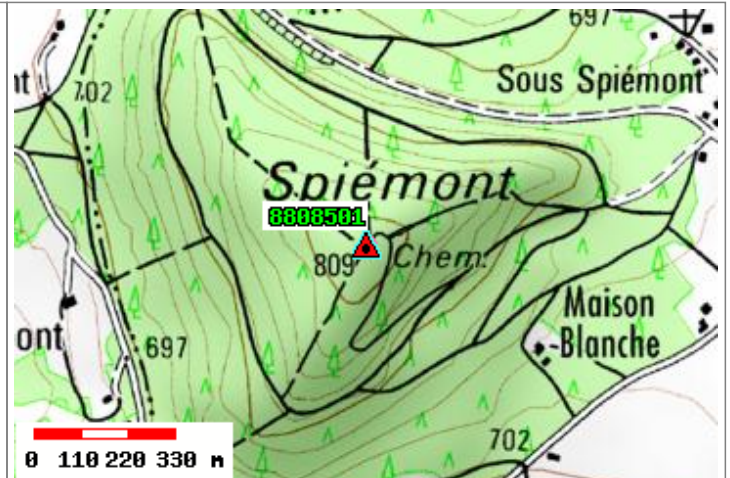
CHAMPDRAY I

Département : VOSGES (88)
 Commune : CHAMPDRAY
 Lieu-dit : SPIEMONT

No du Site **8808501**

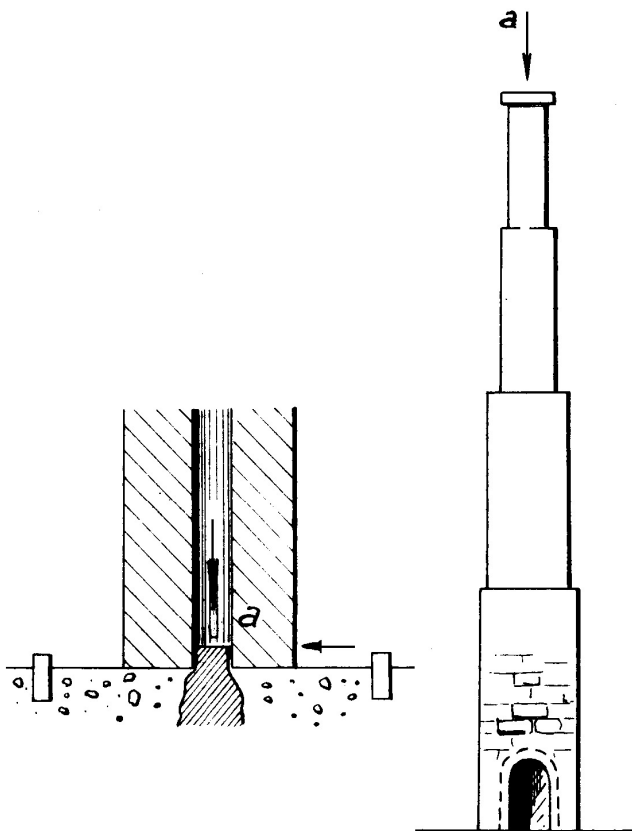
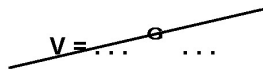
Site du Réseau de détail

Ce site n'a pas été photographié !

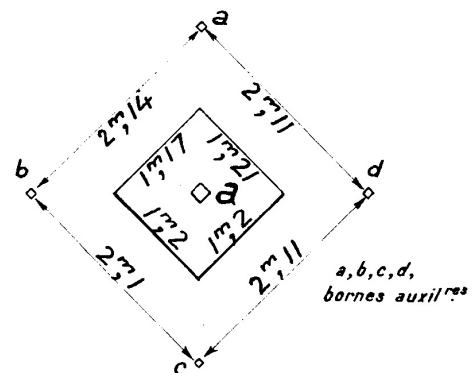
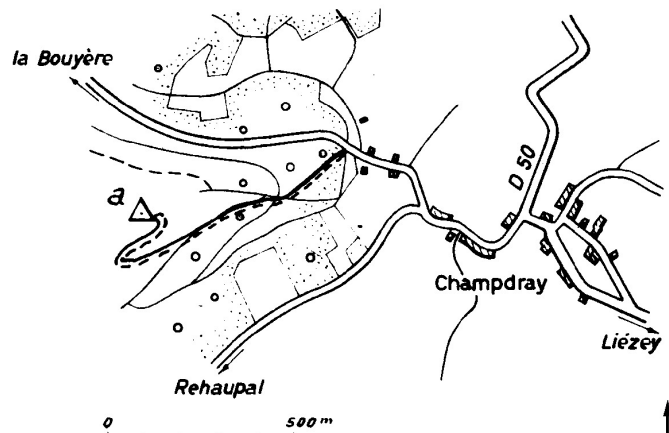


Carte : 3518 BRUYERES

Orientement au sol à partir de la borne



Situation topo : 1,0 km - Ouest.



CHAMPDRAY I

Point : a

Cylindre-repère en cuivre scellé dans la face supérieure d'une borne

Point vu en place en 1978

Point : b

Cheminée : Axe

Point vu en place en 1978

Avertissement

Compte-tenu des risques de déplacement des bornes ou autres points géodésiques, il est indispensable de rattacher vos opérations de topométrie à plusieurs points géodésiques proches, ceci afin de s'assurer de leur stabilité.

La responsabilité de l'IGN ne saurait être engagée en l'absence d'un tel contrôle.

Toute remarque concernant la destruction, la disparition ou le mauvais état des points géodésiques doit être signalée au Service de la Géodésie et du Nivellement : sgn@ign.fr

Système : RGF93 (ETRS89) - Ellipsoïde : IAG GRS 1980

Point	Longitude (dms)	Latitude (dms)	Hauteur (m)	Précision
a	6° 44' 17.5560" E	48° 08' 05.8774" N	857.53	< 10 cm
b	6° 44' 17.5557" E	48° 08' 05.8770" N		< 10 cm

Système : RGF93 (ETRS89) - Projection : LAMBERT-93 - Système altimétrique : NGF-IGN 1969

Point	e (m)	n (m)	Précision plani	Altitude (m)	Précision alti
a	977980.26	6788203.29	< 10 cm	808.69	< 50 cm
b	977980.25	6788203.29	< 10 cm		