

NERIGNAC I

Département : VIENNE (86)

No du Site **8617601**

Commune : Nerignac

Site du Réseau de détail

Lieu-dit :

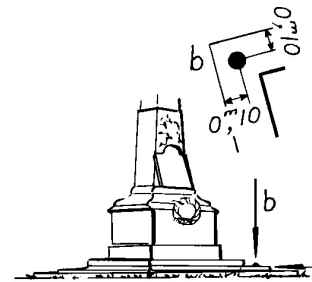
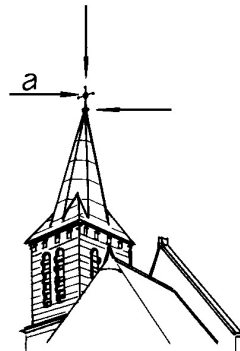
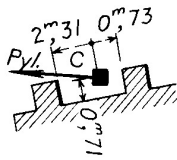
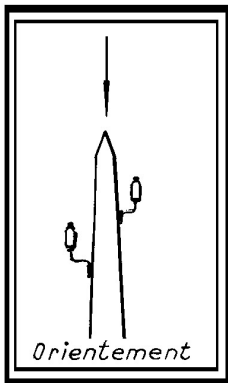


Azimut de la prise de vue : 250 gr



Carte : 1928 MONTMORILLON

Orientement au sol à partir de la borne sur l'axe d'un pylône en ciment, support de ligne électrique - G¹ : 303G¹⁷.



NERIGNAC I

Point a

Clocher : Centre croix
Point vu en place en 2000

Point b

Monument aux morts : Repère en bronze scellé dans le socle
Point vu en place en 2000

Azimut de la prise de vue : 195 gr

**Point c**

Borne en granit gravée IGN et 1957
Point vu en place en 2000

Azimut de la prise de vue : 205 gr

**Point d**

Clocher : Base croix
Point vu en place en 2000

Azimut de la prise de vue : 242 gr



NERIGNAC I**Avertissement**

Compte-tenu des risques de déplacement des bornes ou autres points géodésiques, il est indispensable de rattacher vos opérations de topométrie à plusieurs points géodésiques proches, ceci afin de s'assurer de leur stabilité.

La responsabilité de l'IGN ne saurait être engagée en l'absence d'un tel contrôle.

Toute remarque concernant la destruction, la disparition ou le mauvais état des points géodésiques doit être signalée au Service de Géodésie et de Métrologie : geodesie@ign.fr

Système : RGF93 v1 (ETRS89) - Ellipsoïde : IAG GRS 1980

Point	Longitude (dms)	Latitude (dms)	Hauteur (m)	Précision
a	0° 43' 36.6864" E	46° 17' 39.7777" N	259.31	< 10 cm
b	0° 43' 36.5763" E	46° 17' 40.3560" N	232.87	< 10 cm
c	0° 43' 35.9850" E	46° 17' 40.0250" N	232.74	< 10 cm
d	0° 43' 36.6835" E	46° 17' 39.7809" N	258.22	< 10 cm

Système : RGF93 v1 (ETRS89) - Projection : LAMBERT-93**Système altimétrique : NGF-IGN 1969**

Point	e (m)	n (m)	Précision plani	Altitude (m)	Précision alti
a	525040.07	6579683.91	< 10 cm	211.92	< 50 cm
b	525038.23	6579701.81	< 10 cm	185.48	< 50 cm
c	525025.30	6579691.97	< 10 cm	185.35	< 50 cm
d	525040.01	6579684.01	< 10 cm	210.83	< 50 cm