

SOUPPES I

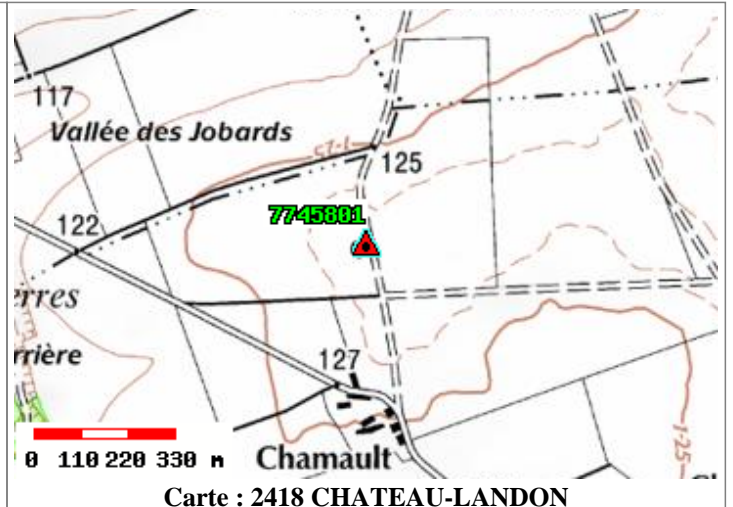
Département : SEINE-ET-MARNE (77)
 Commune : SOUPPES-SUR-LOING
 Lieu-dit :

No du Site **7745801**

Site du Réseau de détail



Azimut de la prise de vue : 361 gr

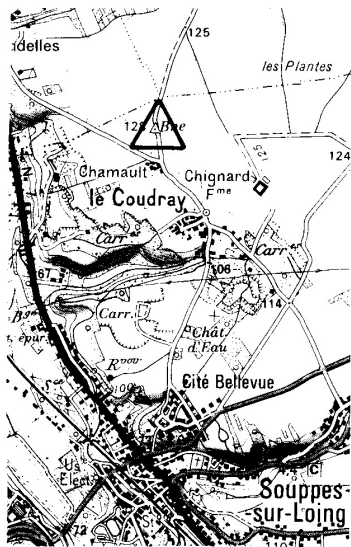


Carte : 2418 CHATEAU-LANDON

Orientement au sol à partir de la borne


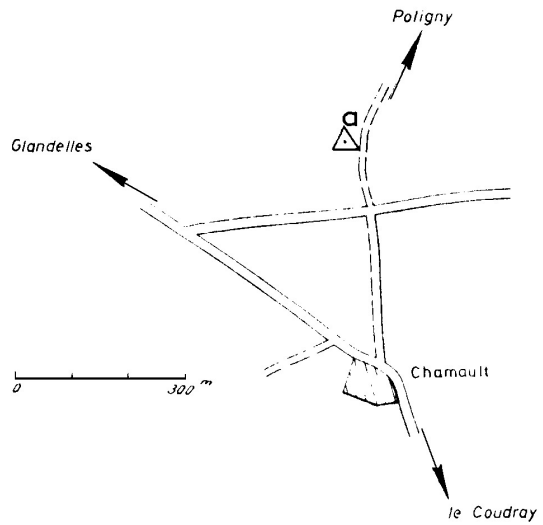
BOUGLIGNY I
 Château d'eau : Antenne : Base.

$$V = \dots G \dots$$



0 1 km

Situation topo : 2,9 km - N.N.E.




SOUPPES I

Point : 1

Cheminée géodésique : Axe et sommet

Point vu en place en 2010

Azimut de la prise de vue : 361 gr

**Point : a**

Bloc de béton : Repère bronze GM

Point vu en place en 2010

Azimut de la prise de vue : 133 gr

**Avertissement**

Compte-tenu des risques de déplacement des bornes ou autres points géodésiques, il est indispensable de rattacher vos opérations de topométrie à plusieurs points géodésiques proches, ceci afin de s'assurer de leur stabilité.

La responsabilité de l'IGN ne saurait être engagée en l'absence d'un tel contrôle.

Toute remarque concernant la destruction, la disparition ou le mauvais état des points géodésiques doit être signalée au Service de la Géodésie et du Nivellement : sgn@ign.fr

Système : RGF93 (ETRS89) - Ellipsoïde : IAG GRS 1980

Point	Longitude (dms)	Latitude (dms)	Hauteur (m)	Précision
1	2° 44' 01.7855" E	48° 12' 28.9229" N	189.79	< 10 cm
a	2° 44' 01.7855" E	48° 12' 28.9229" N	173.81	< 10 cm

Système : RGF93 (ETRS89) - Projection : LAMBERT-93 - Système altimétrique : NGF-IGN 1969

Point	e (m)	n (m)	Précision plani	Altitude (m)	Précision alti
1	680227.07	6789775.78	< 10 cm	145.07	< 50 cm
a	680227.07	6789775.78	< 10 cm	129.09	< 50 cm