

NEUFMONTIERS-LES-MEAUX II

Département : SEINE-ET-MARNE (77)
 Commune : CHAUCONIN-NEUFMONTIERS
 Lieu-dit : MONTASSIS

No du Site **7733502**

Site du Réseau de détail



Azimut de la prise de vue : 105 gr

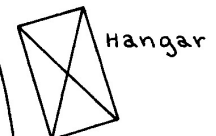
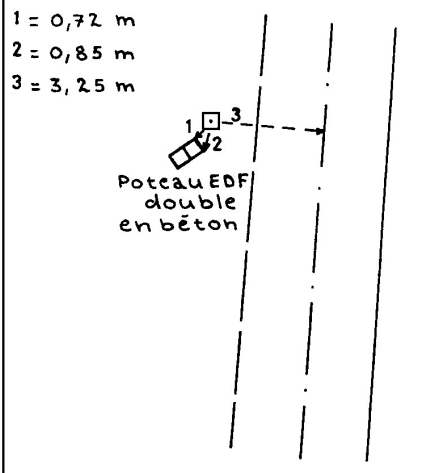
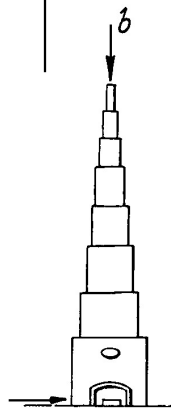


Carte : 2413 DAMMARTIN-EN-GOELE

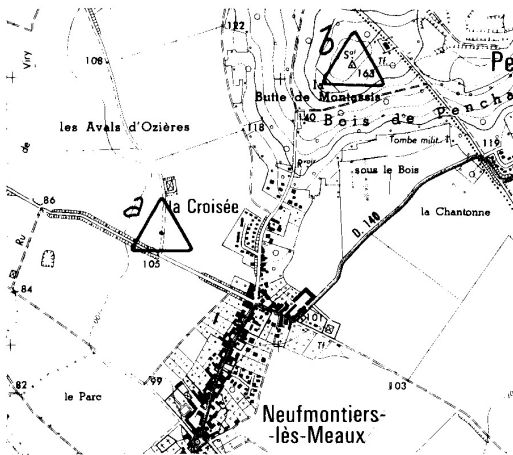
Orientement au sol à partir de la borne

Ivery 5° Ordre
 Clocher : Axe.

V = ... G ...



0 1 km



Situation topo : 0,9 km - N.N.O. de Neufmontiers.

NEUFMONTIERS-LES-MEAUX II

Point : b

Cheminée géodésique en briques : Repère scellé dans une pierre des fondations

Point vu en place en 2013

Inexploitable par GPS

Azimut de la prise de vue : 35 gr

**Avertissement**

Compte-tenu des risques de déplacement des bornes ou autres points géodésiques, il est indispensable de rattacher vos opérations de topométrie à plusieurs points géodésiques proches, ceci afin de s'assurer de leur stabilité.

La responsabilité de l'IGN ne saurait être engagée en l'absence d'un tel contrôle.

Toute remarque concernant la destruction, la disparition ou le mauvais état des points géodésiques doit être signalée au Service de la Géodésie et du Nivellement : sgn@ign.fr

Système : RGF93 (ETRS89) - Ellipsoïde : IAG GRS 1980

Point	Longitude (dms)	Latitude (dms)	Hauteur (m)	Précision
b	2° 50' 44.7231" E	48° 59' 12.0742" N	207.24	< 10 cm

Système : RGF93 (ETRS89) - Projection : LAMBERT-93 - Système altimétrique : NGF-IGN 1969

Point	e (m)	n (m)	Précision plani	Altitude (m)	Précision alti
b	688710.84	6876317.23	< 10 cm	163.39	< 1 cm