

# MONTGE-EN-GOELE I

Département : SEINE-ET-MARNE (77)

Commune : MONTGE-EN-GOELE

Lieu-dit : MONTGE

No du Site **7730801**

Site du Réseau de détail



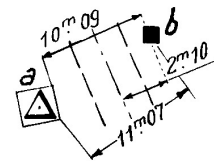
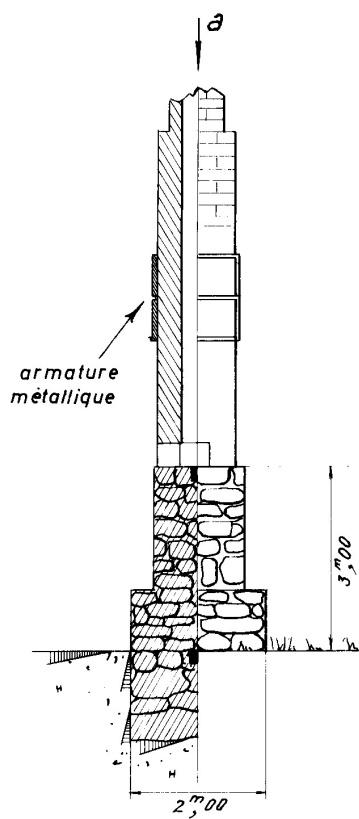
Azimut de la prise de vue : 200 gr



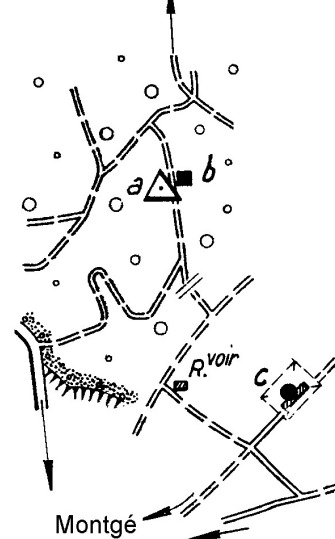
Carte : 2413 DAMMARTIN-EN-GOELE

Orientement au sol à partir de la borne

V = ... G ...



Château de St-Thibaut



Montgé

Situation topo : 0,6 km - N.N.E.

**MONTGE-EN-GOELE I****Point : 1**

Cheminée géodésique : Fondations : Repère scellé

Point vu en place en 2011

**Point : a**

Cheminée géodésique : Repère bronze scellé dans la 2eme assise de la maçonnerie des fondations

Point vu en place en 2006

Azimut de la prise de vue : 200 gr

**Point : b**

Borne en granit gravée IGN

Point vu en place en 2011

Azimut de la prise de vue : 150 gr



## MONTGE-EN-GOELE I

## Point : c

Tour : Plate-forme supérieure : Plaquette collée au centre

Point vu en place en 2000



## Avertissement

Compte-tenu des risques de déplacement des bornes ou autres points géodésiques, il est indispensable de rattacher vos opérations de topométrie à plusieurs points géodésiques proches, ceci afin de s'assurer de leur stabilité.

La responsabilité de l'IGN ne saurait être engagée en l'absence d'un tel contrôle.

Toute remarque concernant la destruction, la disparition ou le mauvais état des points géodésiques doit être signalée au Service de la Géodésie et du Nivellement : [sgn@ign.fr](mailto:sgn@ign.fr)

## Système : RGF93 (ETRS89) - Ellipsoïde : IAG GRS 1980

| Point | Longitude (dms)   | Latitude (dms)     | Hauteur (m) | Précision |
|-------|-------------------|--------------------|-------------|-----------|
| 1     | 2° 45' 01.3604" E | 49° 02' 01.2051" N |             | < 10 cm   |
| a     | 2° 45' 01.3605" E | 49° 02' 01.2053" N | 246.88      | < 10 cm   |
| b     | 2° 45' 01.8690" E | 49° 02' 01.4178" N | 243.48      | < 10 cm   |
| c     | 2° 45' 12.3496" E | 49° 01' 47.2836" N | 282.98      | < 10 cm   |

## Système : RGF93 (ETRS89) - Projection : LAMBERT-93 - Système altimétrique : NGF-IGN 1969

| Point | e (m)     | n (m)      | Précision plani | Altitude (m) | Précision alti |
|-------|-----------|------------|-----------------|--------------|----------------|
| 1     | 681746.57 | 6881559.84 | < 10 cm         |              |                |
| a     | 681746.57 | 6881559.84 | < 10 cm         | 203.1        | < 50 cm        |
| b     | 681756.92 | 6881566.37 | < 10 cm         | 199.7        | < 50 cm        |
| c     | 681968.44 | 6881129.06 | < 10 cm         | 239.2        | < 50 cm        |