

PARIS B

Département : PARIS (75)

Commune : PARIS--5E--ARRONDISSEMENT

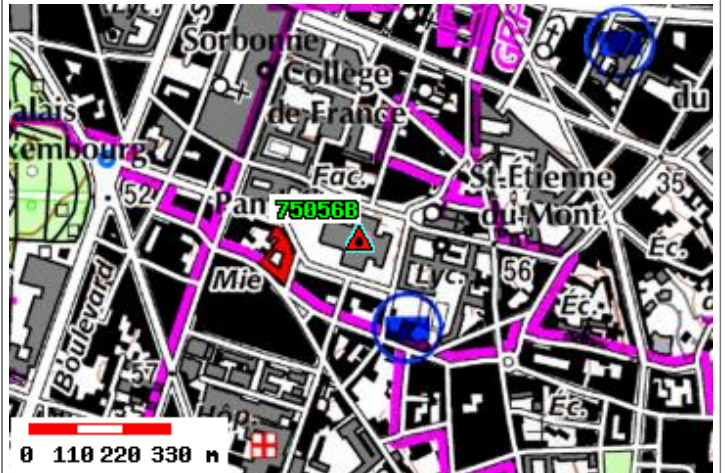
Lieu-dit : PANTHEON

No du Site **75056B**


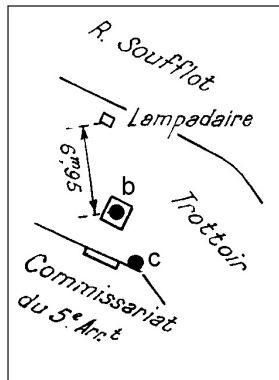
Site du Réseau de détail



Azimut de la prise de vue : 250 gr



Carte : 2314 PARIS



PARIS B

Point : a

Pantheon : Dôme : Croix : Centre

Point vu en place en 2011

Azimut de la prise de vue : 250 gr

**Point : c**

Repère de nivellement de la Ville de Paris (1, rue Soufflot)

Point vu en place en 2006

Azimut de la prise de vue : 250 gr

**Point : d**

Pantheon : Plate-forme supérieure : Garde-fou : Repère en bronze scellé

Point vu en place en 1970

Avertissement

Compte-tenu des risques de déplacement des bornes ou autres points géodésiques, il est indispensable de rattacher vos opérations de topométrie à plusieurs points géodésiques proches, ceci afin de s'assurer de leur stabilité.

La responsabilité de l'IGN ne saurait être engagée en l'absence d'un tel contrôle.

Toute remarque concernant la destruction, la disparition ou le mauvais état des points géodésiques doit être signalée au Service de la Géodésie et du Nivellement : sgn@ign.fr

Système : RGF93 (ETRS89) - Ellipsoïde : IAG GRS 1980

Point	Longitude (dms)	Latitude (dms)	Hauteur (m)	Précision
a	2° 20' 46.1336" E	48° 50' 46.2849" N	193.42	< 10 cm
c	2° 20' 40.0498" E	48° 50' 46.9811" N	102.32	< 10 cm
d	2° 20' 45.4015" E	48° 50' 46.4932" N		< 10 cm

PARIS B**Avertissement**

Compte-tenu des risques de déplacement des bornes ou autres points géodésiques, il est indispensable de rattacher vos opérations de topométrie à plusieurs points géodésiques proches, ceci afin de s'assurer de leur stabilité.

La responsabilité de l'IGN ne saurait être engagée en l'absence d'un tel contrôle.

Toute remarque concernant la destruction, la disparition ou le mauvais état des points géodésiques doit être signalée au Service de la Géodésie et du Nivellement : sgn@ign.fr

Système : RGF93 (ETRS89) - Projection : LAMBERT-93 - Système altimétrique : NGF-IGN 1969

Point	e (m)	n (m)	Précision plani	Altitude (m)	Précision alti
a	652015.41	6860881.45	< 10 cm	149.6	< 50 cm
c	651891.57	6860903.98	< 10 cm	58.5	< 1 cm
d	652000.55	6860888.02	< 10 cm		