


PARIS AY

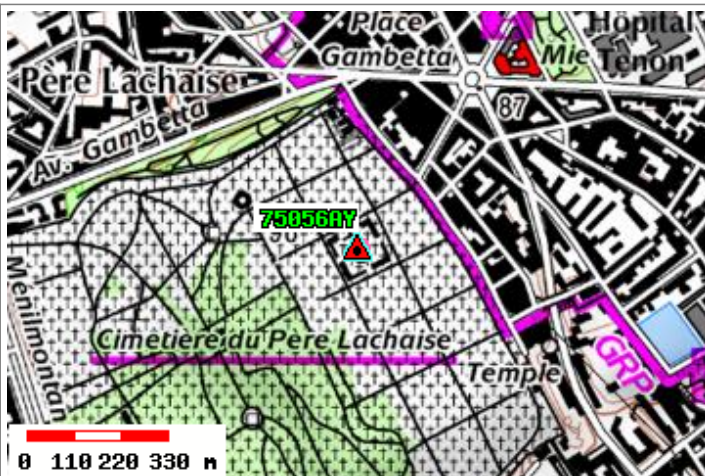
Département : PARIS (75)

Commune : PARIS

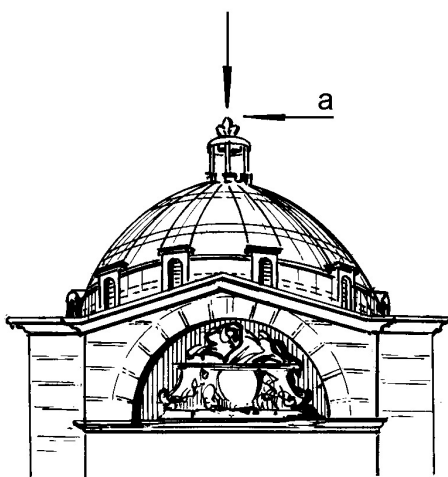
Lieu-dit : Boulevard Menilmontant, Cimetiere du Pere Lachaise Site du Réseau de détail

No du Site **75056AY**

Azimut de la prise de vue : 160 gr



Carte : 2314 PARIS



PARIS AY

Point : a

Columbarium : Dôme : Campanile : Flamme centrée : Axe et sommet

Point vu en place en 2006

Azimut de la prise de vue : 160 gr

**Avertissement**

Compte-tenu des risques de déplacement des bornes ou autres points géodésiques, il est indispensable de rattacher vos opérations de topométrie à plusieurs points géodésiques proches, ceci afin de s'assurer de leur stabilité.

La responsabilité de l'IGN ne saurait être engagée en l'absence d'un tel contrôle.

Toute remarque concernant la destruction, la disparition ou le mauvais état des points géodésiques doit être signalée au Service de la Géodésie et du Nivellement : sgn@ign.fr

Système : RGF93 (ETRS89) - Ellipsoïde : IAG GRS 1980

Point	Longitude (dms)	Latitude (dms)	Hauteur (m)	Précision
a	2° 23' 45.4635" E	48° 51' 44.8542" N	164.80	< 50 cm

Système : RGF93 (ETRS89) - Projection : LAMBERT-93 - Système altimétrique : NGF-IGN 1969

Point	e (m)	n (m)	Précision plani	Altitude (m)	Précision alti
a	655684.89	6862661.34	< 10 cm	121.0	< 50 cm