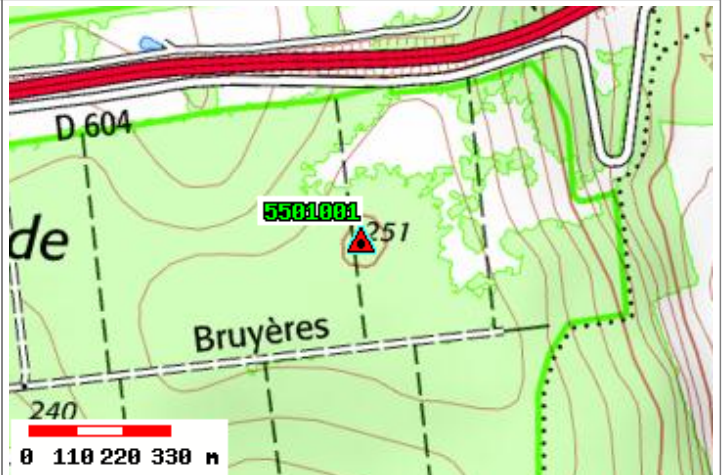


# ANCERVILLE I

Département : MEUSE (55)  
 Commune : ANCERVILLE  
 Lieu-dit :

No du Site **5501001**  
 Site du Réseau de détail

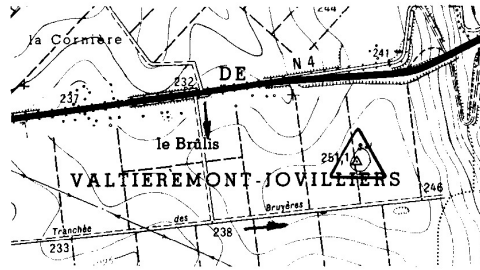
Ce site n'a pas été photographié !



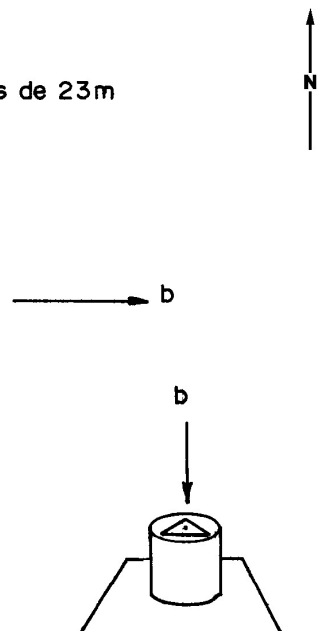
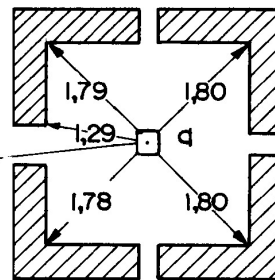
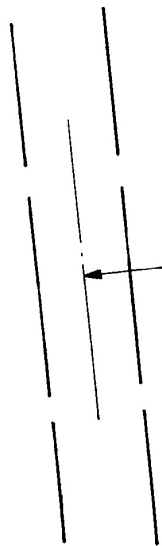
Carte : 3115 BAR-LE-DUC

Orientement au sol à partir de la borne

q  
 V = . . . G . . .



borne au centre d'une cheminée en briques de 23 m



Situation topo : 2,5 km E

## ANCERVILLE I

**Point : a**

Borne IGN au centre d'une cheminée en briques

Point vu en place en 2014

**Point : b**

Buse : Repère fonte triangulaire

Point vu en place en 1987

**Avertissement**

Compte-tenu des risques de déplacement des bornes ou autres points géodésiques, il est indispensable de rattacher vos opérations de topométrie à plusieurs points géodésiques proches, ceci afin de s'assurer de leur stabilité.

La responsabilité de l'IGN ne saurait être engagée en l'absence d'un tel contrôle.

Toute remarque concernant la destruction, la disparition ou le mauvais état des points géodésiques doit être signalée au Service de la Géodésie et du Nivellement : [sgn@ign.fr](mailto:sgn@ign.fr)

**Système : RGF93 (ETRS89) - Ellipsoïde : IAG GRS 1980**

Point	Longitude (dms)	Latitude (dms)	Hauteur (m)	Précision
a	5° 03' 14.9840" E	48° 38' 16.6840" N	298.16	< 10 cm
b	5° 03' 16.8698" E	48° 38' 16.7589" N	298.04	< 10 cm

**Système : RGF93 (ETRS89) - Projection : LAMBERT-93 - Système altimétrique : NGF-IGN 1969**

Point	e (m)	n (m)	Précision plani	Altitude (m)	Précision alti
a	851336.87	6839500.39	< 10 cm	251.71	< 50 cm
b	851375.39	6839503.71	< 10 cm	251.60	< 50 cm