

LANEUVILLE-AU-PONT I

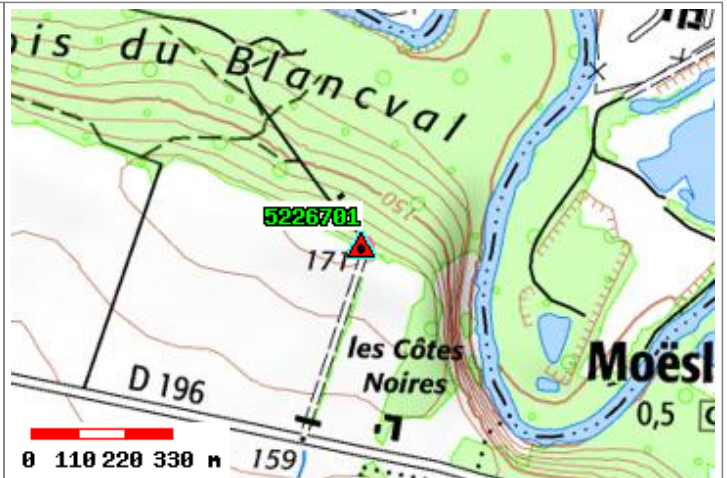
Département : HAUTE-MARNE (52)
 Commune : LANEUVILLE-AU-PONT
 Lieu-dit : LES COTES NOIRES

No du Site **5226701**

Site du Réseau de détail

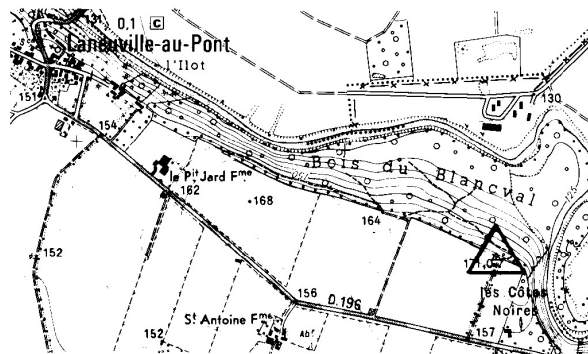
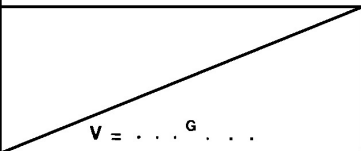


Azimut de la prise de vue : 260 gr

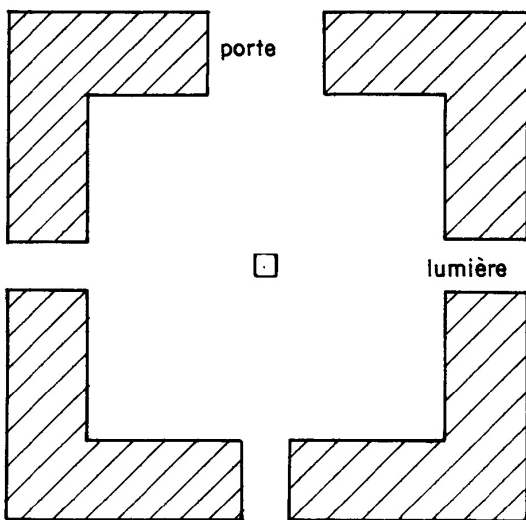


Carte : 3015 SAINT-DIZIER

Orientement au sol à partir de la borne



0 1 km



Chemin d'accès fermé avec cadenas

voir Mr Totelier
 2 rue R. Dehaut
 52100 Saint-Dizier

Situation topo : 1,8 km E.S.E

LANEUVILLE-AU-PONT I

Point : a

Borne SGA : Repère Bronze GM

Point vu en place en 2003

Azimut de la prise de vue : 245 gr

**Avertissement**

Compte-tenu des risques de déplacement des bornes ou autres points géodésiques, il est indispensable de rattacher vos opérations de topométrie à plusieurs points géodésiques proches, ceci afin de s'assurer de leur stabilité.

La responsabilité de l'IGN ne saurait être engagée en l'absence d'un tel contrôle.

Toute remarque concernant la destruction, la disparition ou le mauvais état des points géodésiques doit être signalée au Service de la Géodésie et du Nivellement : sgn@ign.fr

Système : RGF93 (ETRS89) - Ellipsoïde : IAG GRS 1980

Point	Longitude (dms)	Latitude (dms)	Hauteur (m)	Précision
a	4° 52' 52.6143" E	48° 37' 21.6686" N	217.95	< 10 cm

Système : RGF93 (ETRS89) - Projection : LAMBERT-93 - Système altimétrique : NGF-IGN 1969

Point	e (m)	n (m)	Précision plani	Altitude (m)	Précision alti
a	838643.19	6837484.52	< 10 cm	171.72	< 50 cm