

MORSAINS I

Département : MARNE (51)
 Commune : TREFOLS
 Lieu-dit : Champ-Gillard

No du Site **5138601**

Site du Réseau de détail

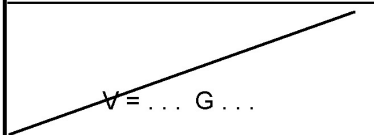


Azimut de la prise de vue : 100 gr

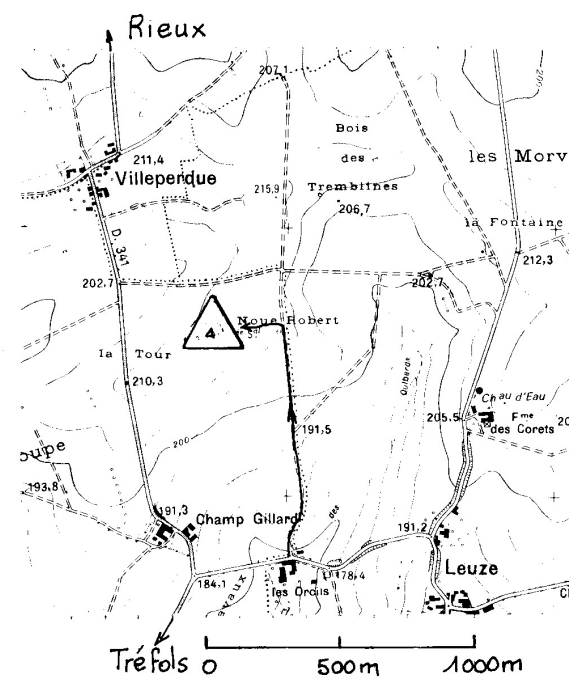
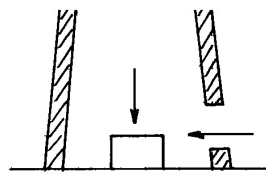



Carte : 2614 MONTMIRAIL

Orientement au sol à partir de la borne



a) est surmonté d'un pilier construit en briques sur une assise en pierres meulières, avec plaque indicatrice.



Situation topo: 3,3 km N.N.E. de TREFOLS

MORSAINS I

Point 1

Cheminée en briques : Axe et sommet

Point vu en place en 2018

Azimut de la prise de vue : 100 gr



Point a

Borne SGA : Repère en bronze G.M. centre

Point vu en place en 2018

Azimut de la prise de vue : 100 gr



Avertissement

Compte-tenu des risques de déplacement des bornes ou autres points géodésiques, il est indispensable de rattacher vos opérations de topométrie à plusieurs points géodésiques proches, ceci afin de s'assurer de leur stabilité.

La responsabilité de l'IGN ne saurait être engagée en l'absence d'un tel contrôle.

Toute remarque concernant la destruction, la disparition ou le mauvais état des points géodésiques doit être signalée au Service de la Géodésie et du Nivellement : sgn@ign.fr

Système : RGF93 (ETRS89) - Ellipsoïde : IAG GRS 1980

| Point | Longitude (dms) | Latitude (dms) | Hauteur (m) | Précision |
|-------|-------------------|--------------------|-------------|-----------|
| 1 | 3° 31' 02.4467" E | 48° 48' 57.0916" N | 272.46 | < 10 cm |
| a | 3° 31' 02.4467" E | 48° 48' 57.0916" N | 258.96 | < 10 cm |

Système : RGF93 (ETRS89) - Projection : LAMBERT-93

Système altimétrique : NGF-IGN 1969

| Point | e (m) | n (m) | Précision plani | Altitude (m) | Précision alti |
|-------|-----------|------------|-----------------|--------------|----------------|
| 1 | 737989.04 | 6857434.60 | < 10 cm | 227.84 | < 50 cm |
| a | 737989.04 | 6857434.60 | < 10 cm | 214.34 | < 50 cm |