

ALLEGRE I

Département : HAUTE-LOIRE (43)

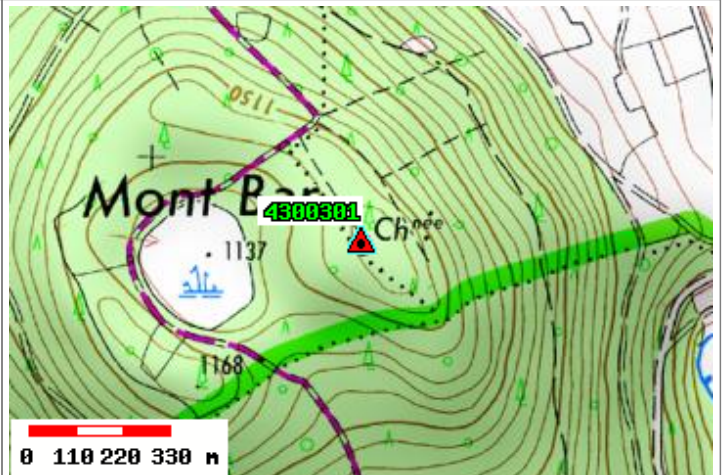
Commune : ALLEGRE

Lieu-dit : MONT DE BAR

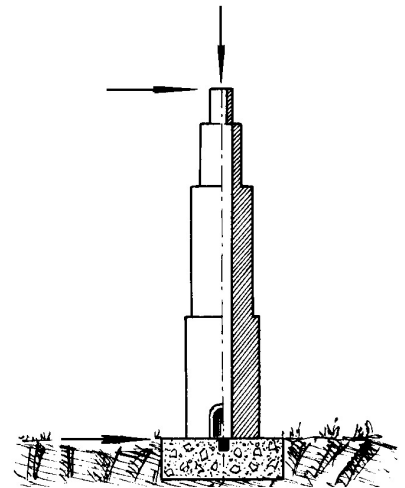
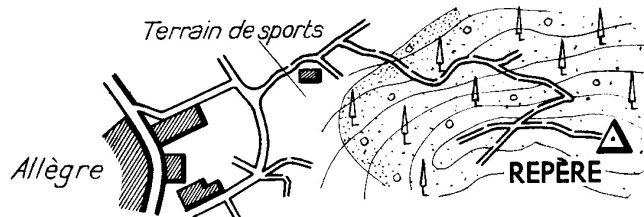
No du Site **4300301**

Site du Réseau de détail

Ce site n'a pas été photographié !



Carte : 2734 CRAPONNE-SUR-ARZON



Repère à 1km.6 – E.S.E. d'ALLEGRE. A la sortie Est d'ALLEGRE, emprunter un chemin de terre qui contourne par le Nord le terrain de sports, puis pénétre dans la sapinière. Ce chemin conduit au sommet mais comporte de nombreux embranchements. La partie forestière de ce chemin n'est praticable qu'aux véhicules tous terrains.

ALLEGRE I**Point : 1****Bloc de béton : Repère bronze scellé****Point vu en place en 1954****Point : b****Cheminée en briques : Axe et sommet****Point vu en place en 1954****Avertissement**

Compte-tenu des risques de déplacement des bornes ou autres points géodésiques, il est indispensable de rattacher vos opérations de topométrie à plusieurs points géodésiques proches, ceci afin de s'assurer de leur stabilité.

La responsabilité de l'IGN ne saurait être engagée en l'absence d'un tel contrôle.

Toute remarque concernant la destruction, la disparition ou le mauvais état des points géodésiques doit être signalée au Service de la Géodésie et du Nivellement : sgn@ign.fr

Système : RGF93 (ETRS89) - Ellipsoïde : IAG GRS 1980

Point	Longitude (dms)	Latitude (dms)	Hauteur (m)	Précision
1	3° 43' 42.0811" E	45° 11' 50.3270" N	1226.88	< 10 cm
b	3° 43' 42.0811" E	45° 11' 50.3270" N	1238.98	< 10 cm

Système : RGF93 (ETRS89) - Projection : LAMBERT-93 - Système altimétrique : NGF-IGN 1969

Point	e (m)	n (m)	Précision plani	Altitude (m)	Précision alti
1	757191.04	6455596.74	< 10 cm	1174.8	< 50 cm
b	757191.04	6455596.74	< 10 cm	1186.9	< 50 cm