

PLAGNOLE I

Département : HAUTE-GARONNE (31)

Commune : PLAGNOLE

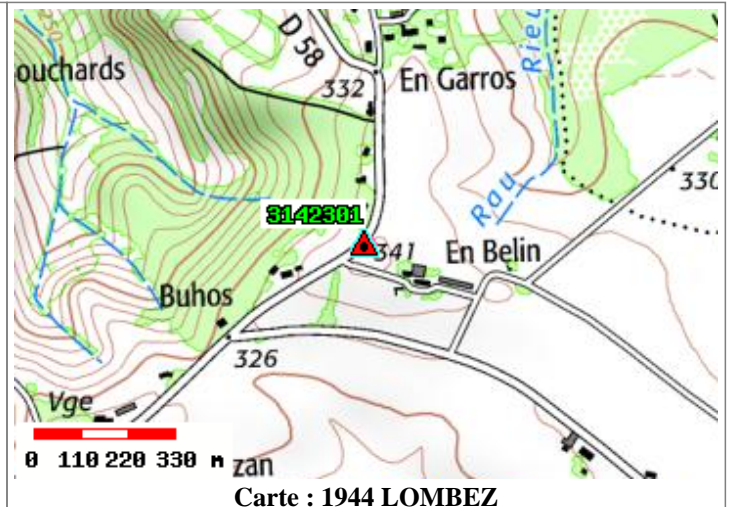
Lieu-dit :

No du Site **3142301**

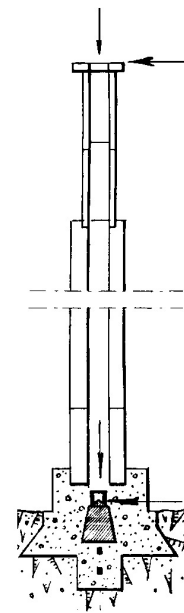
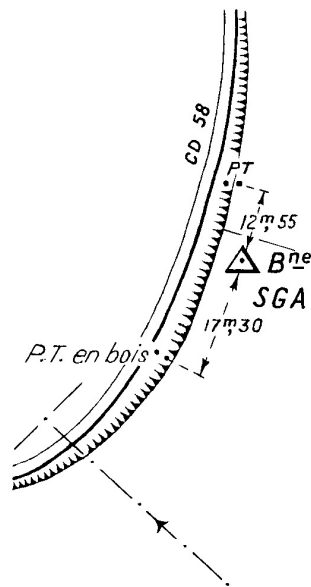
Site du Réseau de détail



Azimut de la prise de vue : 60 gr



Carte : 1944 LOMBEZ



Borne à 0,6 km - N.E. de PLAGNOLE, sur le talus Est du C.D. 58.

PLAGNOLE I

Point : 1

Borne SGA surmontée d'une cheminée en buses de ciment.

Point vu en place en 1953

Point : 2

Cheminée : Buse : Axe et sommet

Point vu en place en 2004

Azimut de la prise de vue : 60 gr

**Avertissement**

Compte-tenu des risques de déplacement des bornes ou autres points géodésiques, il est indispensable de rattacher vos opérations de topométrie à plusieurs points géodésiques proches, ceci afin de s'assurer de leur stabilité.

La responsabilité de l'IGN ne saurait être engagée en l'absence d'un tel contrôle.

Toute remarque concernant la destruction, la disparition ou le mauvais état des points géodésiques doit être signalée au Service de la Géodésie et du Nivellement : sgn@ign.fr

Système : RGF93 (ETRS89) - Ellipsoïde : IAG GRS 1980

Point	Longitude (dms)	Latitude (dms)	Hauteur (m)	Précision
1	1° 03' 42.7623" E	43° 24' 59.7604" N	390.17	< 10 cm
2	1° 03' 42.7623" E	43° 24' 59.7604" N	399.27	< 10 cm

Système : RGF93 (ETRS89) - Projection : LAMBERT-93 - Système altimétrique : NGF-IGN 1969

Point	e (m)	n (m)	Précision plani	Altitude (m)	Précision alti
1	542975.05	6259425.55	< 10 cm	340.99	< 50 cm
2	542975.05	6259425.55	< 10 cm	350.09	< 50 cm