

MILLAU VII

Département : AVEYRON (12)

Commune : MILLAU

Lieu-dit :

No du Site **1214507**

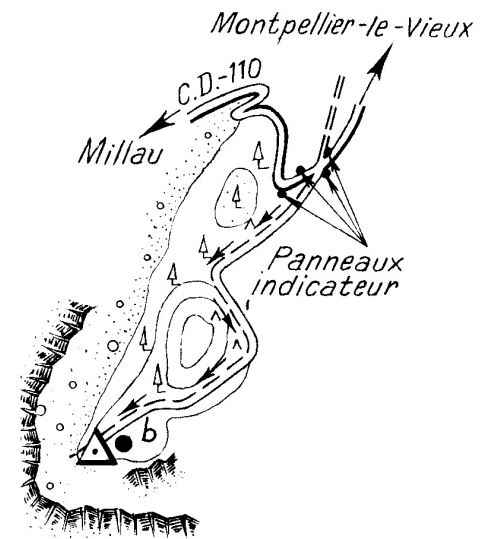
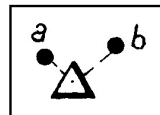
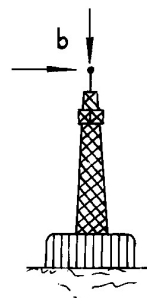
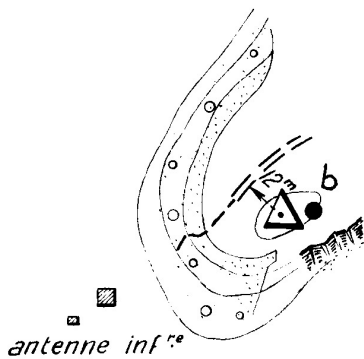
Site du Réseau de détail



Azimut de la prise de vue : 68 gr



Carte : 2540 SAINT-BEAUZELY



Borne à 2,0 km - N.E. de MILLAU.
Accessible à tous véhicules.

MILLAU VII

Point 1

Borne en granit gravée IGN

Point vu en place en 2011

Exploitable directement par GPS

Azimut de la prise de vue : 368 gr

**Point a**

Sol : Repère (tête carrée) scellé

Point non retrouvé en 2001**Avertissement**

Compte-tenu des risques de déplacement des bornes ou autres points géodésiques, il est indispensable de rattacher vos opérations de topométrie à plusieurs points géodésiques proches, ceci afin de s'assurer de leur stabilité.

La responsabilité de l'IGN ne saurait être engagée en l'absence d'un tel contrôle.

Toute remarque concernant la destruction, la disparition ou le mauvais état des points géodésiques doit être signalée au Service de Géodésie et de Métrologie : geodesie@ign.fr

Système : RGF93 (ETRS89) - Ellipsoïde : IAG GRS 1980

Point	Longitude (dms)	Latitude (dms)	Hauteur (m)	Précision
1	3° 06' 09.8104" E	44° 06' 36.7268" N	892.51	< 50 cm
a	3° 06' 09.6729" E	44° 06' 37.0501" N	891.21	< 50 cm

Système : RGF93 (ETRS89) - Projection : LAMBERT-93**Système altimétrique : NGF-IGN 1969**

Point	e (m)	n (m)	Précision plani	Altitude (m)	Précision alti
1	708223.26	6334582.89	< 10 cm	841.1	< 50 cm
a	708220.19	6334592.86	< 10 cm	839.8	< 50 cm