

# CANNES IV

Département : ALPES-MARITIMES (06)

Commune : CANNES

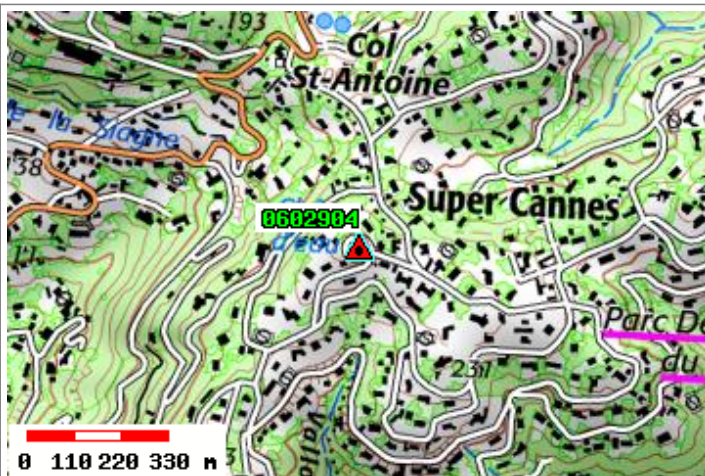
Lieu-dit : SUPER-CANNES

No du Site **0602904**

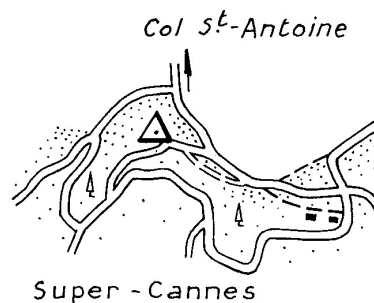
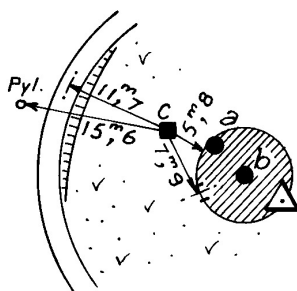
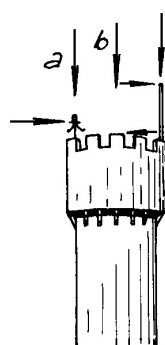
Site du Réseau de détail



Azimut de la prise de vue : 370 gr



Carte : 3643 GRASSE



L'autorisation d'accès au château d'eau est donnée par la Société Lyonnaise des Eaux, 74, Rue du Maréchal Galliéni à CANNES.

## CANNES IV

**Point : b**

Château d'eau : Axe et sommet

Point vu en place en 2002

Azimut de la prise de vue : 370 gr

**Avertissement**

Compte-tenu des risques de déplacement des bornes ou autres points géodésiques, il est indispensable de rattacher vos opérations de topométrie à plusieurs points géodésiques proches, ceci afin de s'assurer de leur stabilité.

La responsabilité de l'IGN ne saurait être engagée en l'absence d'un tel contrôle.

Toute remarque concernant la destruction, la disparition ou le mauvais état des points géodésiques doit être signalée au Service de la Géodésie et du Nivellement : [sgn@ign.fr](mailto:sgn@ign.fr)

**Système : RGF93 (ETRS89) - Ellipsoïde : IAG GRS 1980**

Point	Longitude (dms)	Latitude (dms)	Hauteur (m)	Précision
b	7° 02' 51.4021" E	43° 33' 41.6537" N	319.60	< 10 cm

**Système : RGF93 (ETRS89) - Projection : LAMBERT-93 - Système altimétrique : NGF-IGN 1969**

Point	e (m)	n (m)	Précision plani	Altitude (m)	Précision alti
b	1026997.74	6281994.46	< 10 cm	271.0	< 50 cm