

# REALLON II

Département : HAUTES-ALPES (05)

No du Site **0511402**

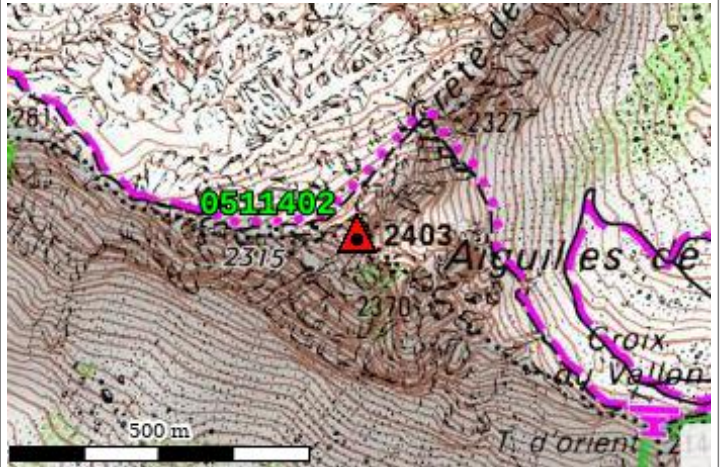
Commune : REALLON

Site du Réseau de détail

Lieu-dit : Aiguilles de Chabrières



Azimut de la prise de vue : 338 gr



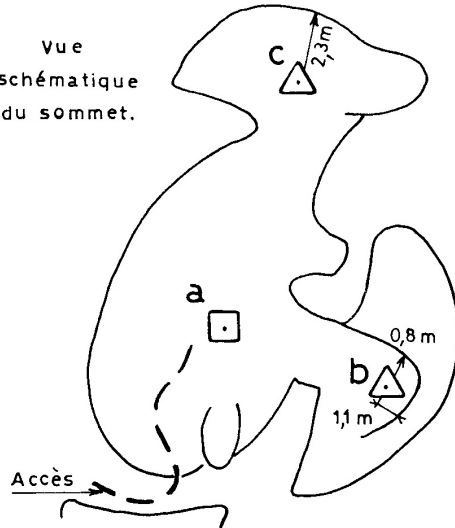
Carte : 3438 CHORGES

Orientement au sol à partir de la borne

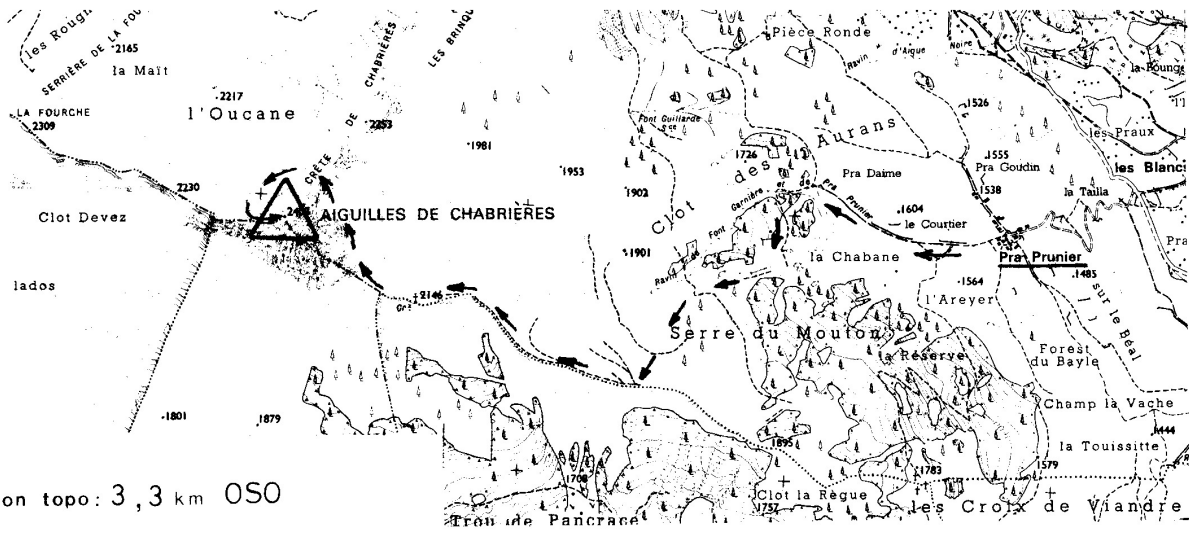
Réallon : 5<sup>e</sup> ordre :  
clocher : centre boule

V = . . . G .

Vue  
schématique  
du sommet.



Depuis Pra-Prunier environ  
3 h.



Situation topo : 3,3 km OSO

## REALLON II

**Point a**

Borne en granit gravée IGN

Point vu en place en 2017


Azimut de la prise de vue : 127 gr

**Point b**

Rocher : Spit : Boulon

Point vu en place en 2017

Azimut de la prise de vue : 122 gr

**Point c**

Rocher : Tige en fer scellée

Point vu en place en 2017

Azimut de la prise de vue : 55 gr



# REALLON II

## Avertissement

Compte-tenu des risques de déplacement des bornes ou autres points géodésiques, il est indispensable de rattacher vos opérations de topométrie à plusieurs points géodésiques proches, ceci afin de s'assurer de leur stabilité.

La responsabilité de l'IGN ne saurait être engagée en l'absence d'un tel contrôle.

Toute remarque concernant la destruction, la disparition ou le mauvais état des points géodésiques doit être signalée au Service de Géodésie et de Métrologie : [geodesie@ign.fr](mailto:geodesie@ign.fr)

## Système : RGF93 (ETRS89) - Ellipsoïde : IAG GRS 1980

Point	Longitude (dms)	Latitude (dms)	Hauteur (m)	Précision
a	6° 19' 51.6859" E	44° 34' 44.3001" N	2455.75	< 10 cm
b	6° 19' 51.9454" E	44° 34' 44.2061" N	2454.47	< 10 cm
c	6° 19' 51.8368" E	44° 34' 44.5784" N	2454.76	< 10 cm

## Système : RGF93 (ETRS89) - Projection : LAMBERT-93

## Système altimétrique :NGF-IGN 1969

Point	e (m)	n (m)	Précision plani	Altitude (m)	Précision alti
a	964376.93	6392231.62	< 10 cm	2402.67	< 50 cm
b	964382.77	6392228.96	< 10 cm	2401.39	< 50 cm
c	964379.89	6392240.33	< 10 cm	2401.68	< 50 cm