

NEVACHE XXI

Département : HAUTES-ALPES (05)

Commune : NEVACHE

Lieu-dit : Aiguille d'Arbour

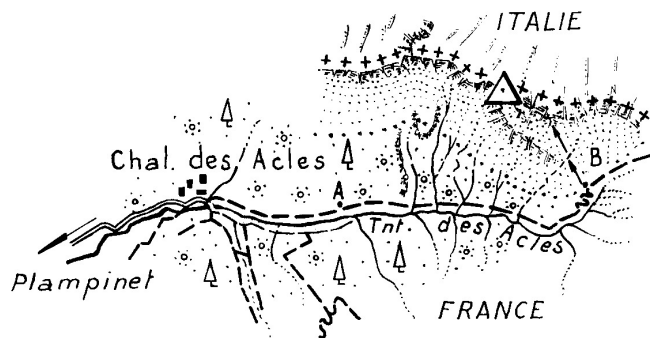
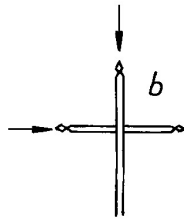
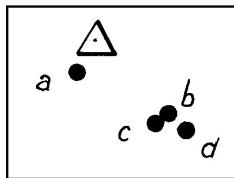
No du Site **0509321**

Site du Réseau de détail

Ce site n'a pas été photographié !



Carte : 3535 NEVACHE



De NEVACHE, se rendre aux Chalets Des ACLES en passant par PLAMPINET, puis suivre un bon sentier en direction du PAS DE L'OURS, jusqu'en B. Monter dans les éboulis en direction du N.N.O. pour atteindre la crête et la suivre jusqu'au point. Accessible en jeep jusqu'en A ; De A au point : 3 heures de marche.

NEVACHE XXI**Point 1**

Plaquette géodésique scellée dans rocher : Centre
Point vu en place en 1972

Point a

Tige en fer scellée dans le roc
Point vu en place en 1972

Point b

Croix Santa Guiseppe : Centre
Point vu en place en 1972

Point c

Repère bronze GM scellé dans rocher
Point vu en place en 1972

NEVACHE XXI

Point d

Repère bronze PM scellé dans rocher

Point vu en place en 1972

Avertissement

Compte-tenu des risques de déplacement des bornes ou autres points géodésiques, il est indispensable de rattacher vos opérations de topométrie à plusieurs points géodésiques proches, ceci afin de s'assurer de leur stabilité.

La responsabilité de l'IGN ne saurait être engagée en l'absence d'un tel contrôle.

Toute remarque concernant la destruction, la disparition ou le mauvais état des points géodésiques doit être signalée au Service de Géodésie et de Métrologie : geodesie@ign.fr

Système : RGF93 (ETRS89) - Ellipsoïde : IAG GRS 1980

Point	Longitude (dms)	Latitude (dms)	Hauteur (m)	Précision
l	6° 43' 52.9382" E	45° 01' 10.9177" N	2857.14	< 10 cm
a	6° 43' 52.8130" E	45° 01' 10.7505" N	2856.34	< 10 cm
b	6° 43' 53.3873" E	45° 01' 10.5406" N	2859.02	< 10 cm
c	6° 43' 53.3363" E	45° 01' 10.5137" N	2856.69	< 10 cm
d	6° 43' 53.5305" E	45° 01' 10.4625" N	2857.17	< 10 cm

Système : RGF93 (ETRS89) - Projection : LAMBERT-93

Système altimétrique :NGF-IGN 1969

Point	e (m)	n (m)	Précision plani	Altitude (m)	Précision alti
l	993816.99	6442550.34	< 10 cm	2803.05	< 50 cm
a	993814.50	6442545.06	< 10 cm	2802.25	< 50 cm
b	993827.36	6442539.18	< 10 cm	2804.93	< 50 cm
c	993826.28	6442538.30	< 10 cm	2802.60	< 50 cm
d	993830.60	6442536.93	< 10 cm	2803.08	< 50 cm