

THELOD I

Département : MEURTHE ET MOSELLE (54)

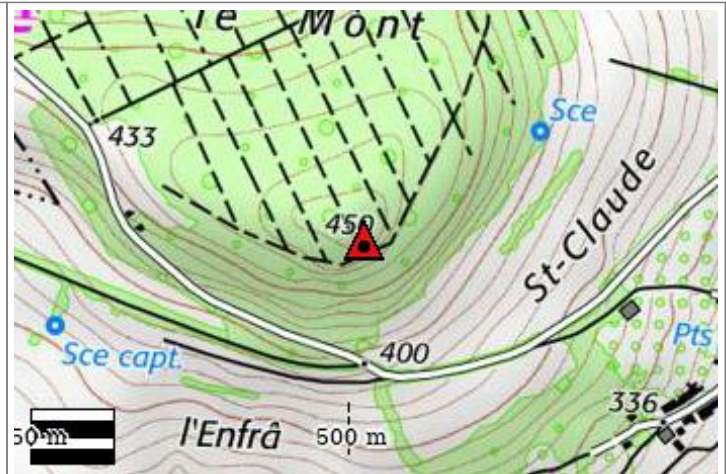
Commune : Thelod

Lieu-dit : le Mont

No du Site **5451501**

Site du Réseau de détail

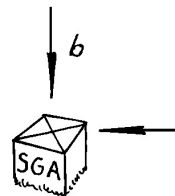
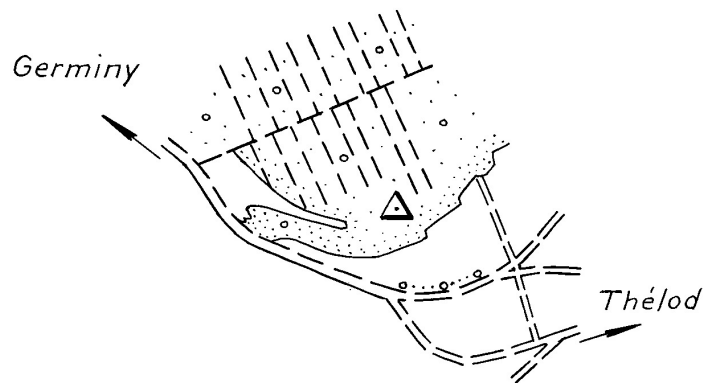
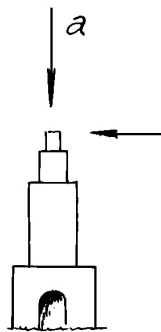
Ce site n'a pas été photographié !



Carte : 3316 VEZELISE

Orientement au sol à partir de la borne

$v = \dots^G \dots$



THELOD I

Point a

Cheminée géodésique : Borne : Repère en bronze scellé au centre

Point vu en place en 1977

Point b

Borne SGA

Point vu en place en 1977

Avertissement

Compte-tenu des risques de déplacement des bornes ou autres points géodésiques, il est indispensable de rattacher vos opérations de topométrie à plusieurs points géodésiques proches, ceci afin de s'assurer de leur stabilité.

La responsabilité de l'IGN ne saurait être engagée en l'absence d'un tel contrôle.

Toute remarque concernant la destruction, la disparition ou le mauvais état des points géodésiques doit être signalée au Service de Géodésie et de Métrologie : geodesie@ign.fr

Système : RGF93 v1 (ETRS89) - Ellipsoïde : IAG GRS 1980

Point	Longitude (dms)	Latitude (dms)	Hauteur (m)	Précision
a	6° 02' 17.0198" E	48° 32' 48.3692" N	497.71	< 10 cm
b	6° 02' 16.3052" E	48° 32' 46.9651" N	495.12	< 10 cm

Système : RGF93 v1 (ETRS89) - Projection : LAMBERT-93**Système altimétrique : NGF-IGN 1969**

Point	e (m)	n (m)	Précision plani	Altitude (m)	Précision alti
a	924183.93	6831706.52	< 10 cm	450.55	< 1 cm
b	924170.96	6831662.64	< 10 cm	447.96	< 5 mm